




















Ausgeschildertes Radwandernetz

-  BahnRadweg Kreis Viersen
-  EUROGA-Radroute
-  Fietsallee am Nordkanal
-  Kempener Grenzsteinweg
-  NiederRheinroute
-  NiederRheinroute-Verbindungsweg
-  Niers-Radwanderweg
-  Radrundwanderweg Grefrath
-  Radrundwanderweg Kempen
-  Radrundwanderweg Nettetal
-  Radrundwanderweg Viersen
-  Fahrradnotenpunkt in Deutschland
-  Fahrradnotenpunktnetz befestigt/ unbefestigt
-  übriges ausgeschildertes Radwandernetz befestigt/ unbefestigt

Sonstiges

-  Fahrradverleih
-  Fahrradwerkstatt / -service
-  Fahrradreparaturstation
Werkzeugsäule zur Eigenreparatur
-  Parkplatz (Auswahl)
-  Gemeindegrenze



**KREIS
VIERSEN**

Amt für Bauen, Landschaft und Planung

Radwanderkarte Grefrath

Stand: März 2024

