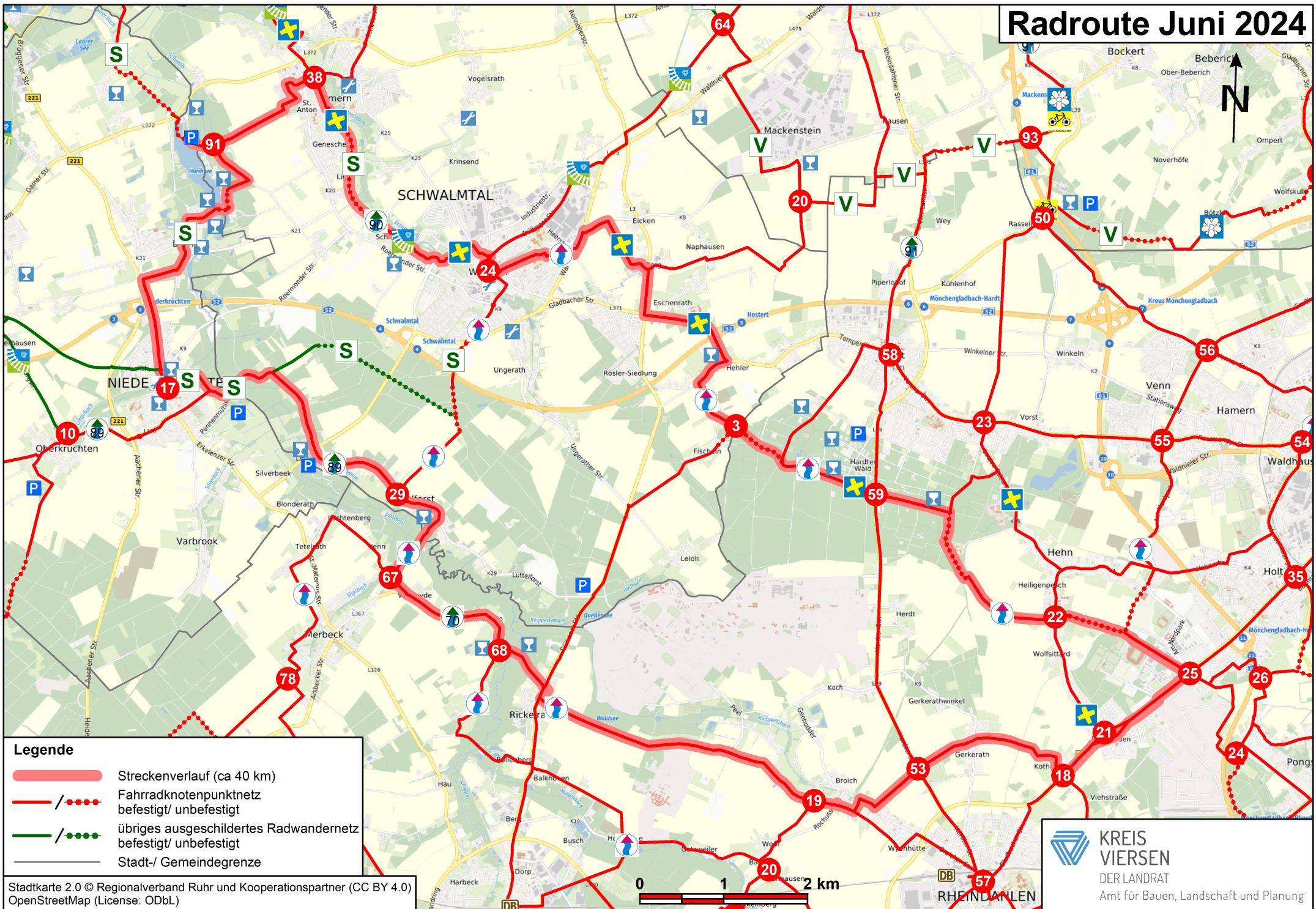






Radroute Juni 2024



Legende

-  Streckenverlauf (ca 40 km)
-  Fahrradknotenpunktnetz befestigt/ unbefestigt
-  übriges ausgeschildertes Radwandernetz befestigt/ unbefestigt
-  Stadt-/ Gemeindegrenze

Stadtkarte 2.0 © Regionalverband Ruhr und Kooperationspartner (CC BY 4.0)
OpenStreetMap (License: ODbL)



**KREIS
VIERSEN**
DER LANDRAT
Amt für Bauen, Landschaft und Planung