





Legende

-  Streckenverlauf (ca. 42 km)
-  Fahrradnotenpunktnetz
befestigt/ unbefestigt
-  übriges ausgeschildertes Radwandernetz
befestigt/ unbefestigt
-  Stadt-/ Gemeindegrenze



**KREIS
VIERSEN**
DER LANDRAT
Amt für Bauen, Landschaft und Planung